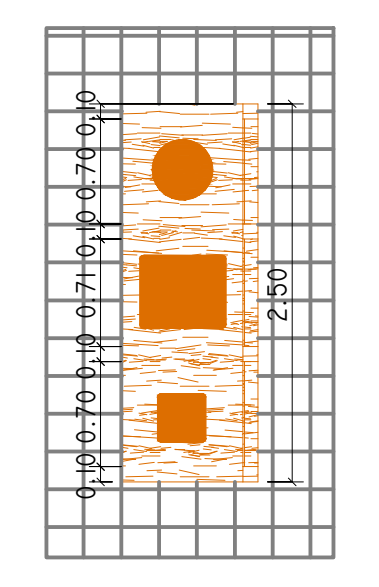
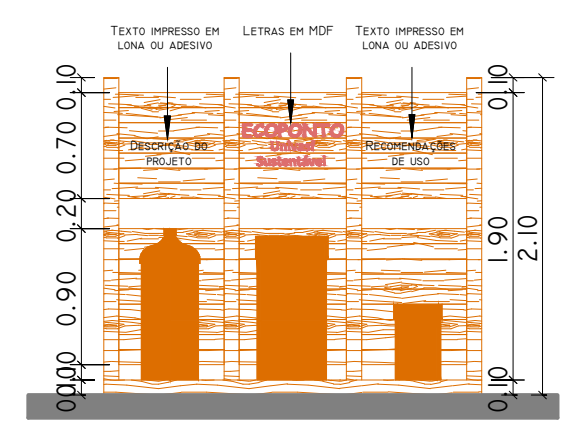


1 PLANTA
ESCALA: 1/500

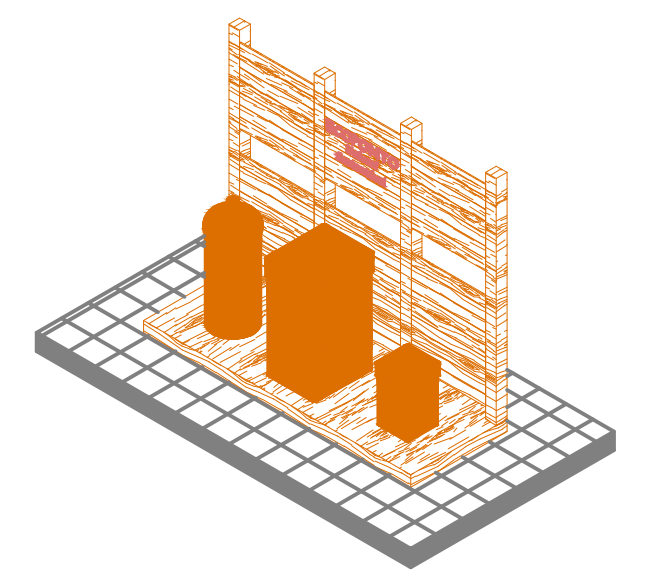
COLETORES



VISTA SUPERIOR

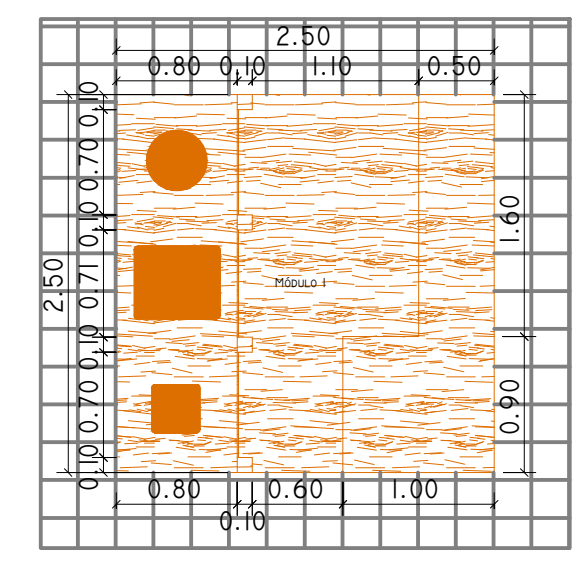


CORTE

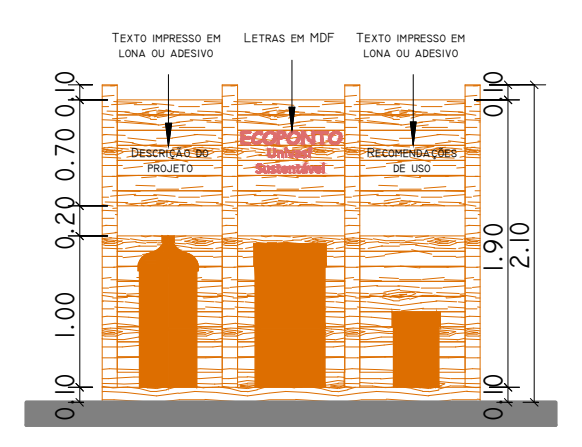


PERSPECTIVA

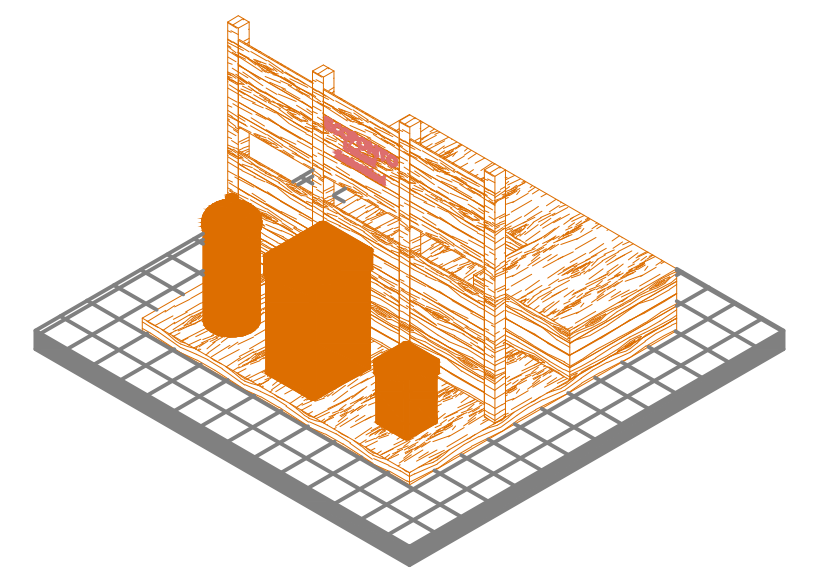
COLETORES + CONVIVÊNCIA



VISTA SUPERIOR

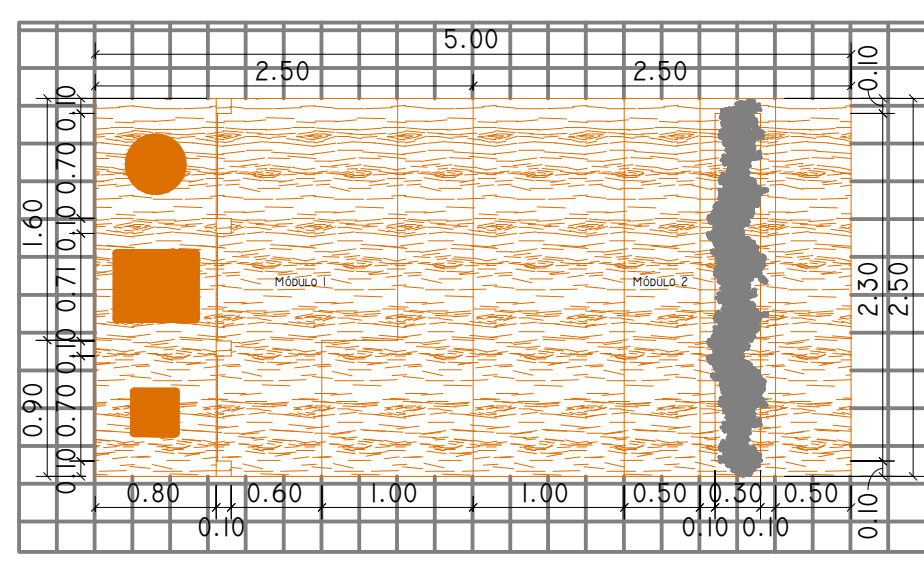


CORTE

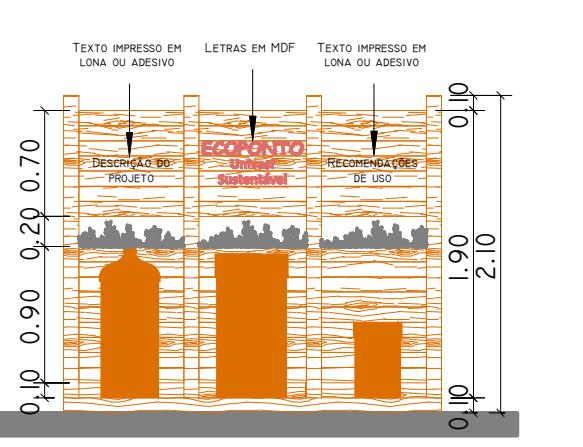


PERSPECTIVA

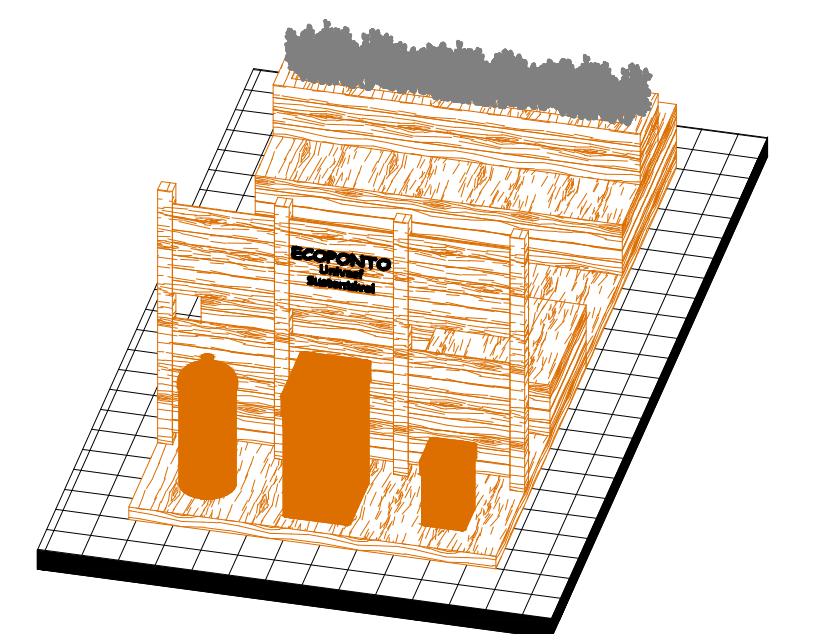
COLETORES + PARKLET



VISTA SUPERIOR



CORTE



PERSPECTIVA

2 MODELOS ECOPONTOS
ESCALA: 1/50

| AGROFLORESTA | |
|----------------------------------|-----------------------------|
| ÁREA 1 - 3.011,54 m ² | FLORES |
| ÁREA 2 - 3.016,18 m ² | FRUTÍFERAS |
| ÁREA 3 - 3.013,54 m ² | NATIVAS |
| ÁREA 4 - 3.011,83 m ² | CULTIVO: Milho, feijão, etc |

| LEGENDA | |
|---------|---------------------|
| | LIMITE AGROFLORESTA |
| | PONTO DE ÁGUA BRUTA |
| | ECOPONTO |

CARIMBOS / APROVAÇÃO

PROPRIETÁRIO(A)
FUNDAÇÃO UNIVERSIDADE FEDERAL DO VALE DO SÃO FRANCISCO - CNPJ 05.440.725/0001-14

AUTORIA DO PROJETO
FERNANDO AUGUSTO KURSANCEW

RESPONSÁVEL TÉCNICO EXECUÇÃO

UNIVASF UNIVERSIDADE FEDERAL DO VALE DO SÃO FRANCISCO

REITOR
PAULO CÉSAR FAGUNDES NEVES

ESPAÇO PLURAL

NOME DO PRÉDIO/ PROJETO
AGROFLORESTA
ENDEREÇO
Rodovia BA-210 (Juazeiro/Sobradinho), Nova Juazeiro, Cep: 48918-621 - Juazeiro/BA

CONTEÚDO DA PRANCHA
1-PLANTA
2-MODELOS ECOPONTOS
DESENHISTA(S)
Fernando Kursancew / Gláurea
ESCALA
Indicadas
ARQUIVO

TIPO DE PROJETO
AGROFLORESTA
ETAPA
PRÉ-PROJETO
PRANCHA
01/01
DATA
17/09/2021